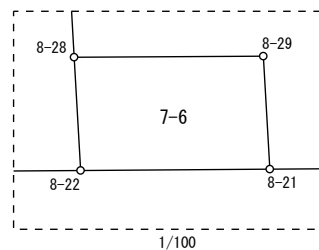
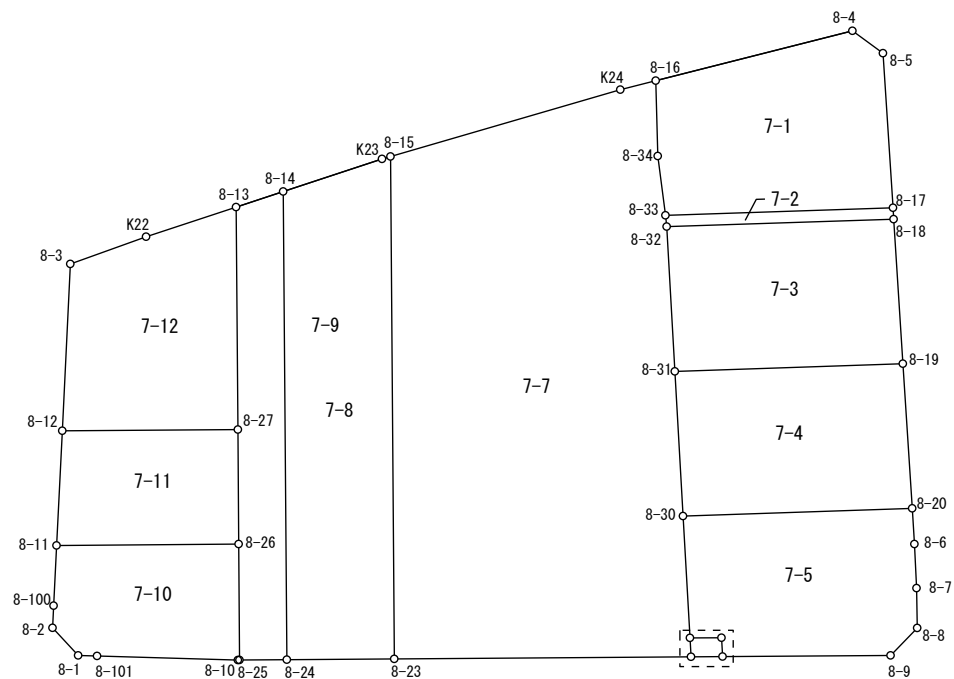
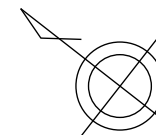


画地原子一覧表

S=1:600



参考資料

※記載内容は換地処分当時のものです。 上尾市

座 標 面 積 計 算 簿

参考資料

※記載内容は換地処分当時のものです。 上尾市

売丁目西

地 番 : 7-1

点 名	[1] X(i)	[2] X(i+1)-X(i-1)	[3] Y(i)	[4] Y(i+1)-Y(i-1)	[2]*[3]	[1]*[4]	方向角	夾 角	距 離
8-17	-4644.861	5.689	-23941.704	-20.761	-136204.354056	96431.959221	320-07-14	271-48-09	18.064
8-33	-4630.999	17.240	-23953.286	-8.247	-412954.650640	38191.848753	44-37-59	264-30-45	4.747
8-34	-4627.621	7.182	-23949.951	7.950	-172008.548082	-36789.586950	50-30-08	185-52-09	5.981
8-16	-4623.817	-6.068	-23945.336	17.335	145300.298848	-80153.867695	127-48-54	257-18-46	16.101
8-4	-4633.689	-12.871	-23932.616	12.811	308036.700536	-59362.189779	178-15-43	230-26-49	3.000
8-5	-4636.688	-11.172	-23932.525	-9.088	267374.169300	42138.220544	228-19-05	230-03-22	12.290
合 計				倍面積 面 積	-456.384094 228.19	456.384094			

座 標 面 積 計 算 簿

参考資料

※記載内容は換地処分当時のものです。 上尾市

売丁目西

地 番 : 7-2

点 名	[1] X(i)	[2] X(i+1)-X(i-1)	[3] Y(i)	[4] Y(i+1)-Y(i-1)	[2]*[3]	[1]*[4]	方向角	夾 角	距 離
8-18	-4645.459	13.236	-23942.385	-12.228	-316901.407860	56804.672652	320-08-56	271-26-09	18.020
8-32	-4631.625	14.460	-23953.932	-10.901	-346373.856720	50489.344125	45-54-03	265-45-07	0.900
8-33	-4630.999	-13.236	-23953.286	12.228	317045.693496	-56627.855772	140-07-14	274-13-11	18.064
8-17	-4644.861	-14.460	-23941.704	10.901	346197.039840	-50633.629761	228-42-47	268-35-33	0.906
合 計				倍面積 面 積	-32.531244 16.26	32.531244			

座 標 面 積 計 算 簿

参考資料

※記載内容は換地処分当時のものです。 上尾市

壱丁目西
地 番 : 7-3

点 名	[1] X(i)	[2] X(i+1)-X(i-1)	[3] Y(i)	[4] Y(i+1)-Y(i-1)	[2]*[3]	[1]*[4]	方向角	夾 角	距 離
8-19	-4653.092	6.252	-23950.979	-20.202	-149741.520708	94001.764584	320-06-15	271-42-54	18.098
8-31	-4639.207	21.467	-23962.587	-2.953	-514404.855129	13699.578271	48-46-51	268-40-36	11.506
8-32	-4631.625	-6.252	-23953.932	20.202	149759.982864	-93568.088250	140-08-56	271-22-05	18.020
8-18	-4645.459	-21.467	-23942.385	2.953	513971.178795	-13718.040427	228-23-21	268-14-25	11.494
合 計				倍面積 面 積	-415.214178 207.60	415.214178			

座 標 面 積 計 算 簿

参考資料

※記載内容は換地処分当時のものです。 上尾市

売丁目西

地 番 : 7-4

点 名	[1] X(i)	[2] X(i+1)-X(i-1)	[3] Y(i)	[4] Y(i+1)-Y(i-1)	[2]*[3]	[1]*[4]	方向角	夾 角	距 離
8-20	-4660.739	6.314	-23959.569	-20.262	-151280.718666	94435.893618	320-06-11	271-46-45	18.197
8-30	-4646.778	21.532	-23971.241	-3.018	-516148.761212	14023.976004	48-49-08	268-42-57	11.498
8-31	-4639.207	-6.314	-23962.587	20.262	151299.774318	-93999.612234	140-06-15	271-17-07	18.098
8-19	-4653.092	-21.532	-23950.979	3.018	515712.479828	-14043.031656	228-19-26	268-13-11	11.501
合 計				倍面積 面 積	-417.225732 208.61	417.225732			

座 標 面 積 計 算 簿

参考資料

※記載内容は換地処分当時のものです。 上尾市

売丁目西

地 番 : 7-5

点 名	[1] X(i)	[2] X(i+1)-X(i-1)	[3] Y(i)	[4] Y(i+1)-Y(i-1)	[2]*[3]	[1]*[4]	方向角	夾 角	距 離
8-9	-4666.562	10.782	-23969.825	-11.289	-258442.653150	52680.818418	321-38-25	225-24-53	13.331
8-21	-4656.109	11.440	-23978.098	-7.148	-274309.441120	33281.867132	48-44-18	267-05-53	1.497
8-29	-4655.122	2.951	-23976.973	-0.425	-70756.047323	1978.426850	321-43-09	92-58-51	2.502
8-28	-4653.158	8.344	-23978.523	5.732	-200076.795912	-26671.901656	48-46-38	267-03-29	9.682
8-30	-4646.778	-7.581	-23971.241	18.954	181725.978021	-88075.030212	140-06-11	271-19-33	18.197
8-20	-4660.739	-15.840	-23959.569	9.548	379519.572960	-44500.735972	228-30-09	268-23-58	2.836
8-6	-4662.618	-4.162	-23961.693	-4.781	99728.566266	22291.976658	229-19-46	180-49-37	3.503
8-7	-4664.901	-4.273	-23964.350	-5.116	102399.667550	23865.633516	231-01-04	181-41-18	3.163
8-8	-4666.891	-1.661	-23966.809	-5.475	39808.869749	25551.228225	276-13-32	225-12-28	3.034
合 計				倍面積 面 積	-402.282959 201.14	402.282959			

座 標 面 積 計 算 簿

参考資料

※記載内容は換地処分当時のものです。 上尾市

売丁目西
地 番 : 7-6

点 名	[1] X(i)	[2] X(i+1)-X(i-1)	[3] Y(i)	[4] Y(i+1)-Y(i-1)	[2]*[3]	[1]*[4]	方向角	夾 角	距 離
8-21	-4656.109	0.975	-23978.098	-2.678	-23378.645550	12469.059902	321-38-13	272-53-55	2.502
8-22	-4654.147	2.951	-23979.651	-0.425	-70763.950101	1978.012475	48-45-24	267-07-11	1.500
8-28	-4653.158	-0.975	-23978.523	2.678	23379.059925	-12461.157124	141-43-09	272-57-45	2.502
8-29	-4655.122	-2.951	-23976.973	0.425	70756.047323	-1978.426850	228-44-18	267-01-09	1.497
合 計				倍面積 面 積	-7.488403 3.74	7.488403			

座 標 面 積 計 算 簿

参考資料

※記載内容は換地処分当時のものです。 上尾市

売丁目西

地 番： 7-7

点 名	[1] X(i)	[2] X(i+1)-X(i-1)	[3] Y(i)	[4] Y(i+1)-Y(i-1)	[2]*[3]	[1]*[4]	方向角	夾 角	距 離
8-22	-4654.147	17.468	-23979.651	-15.744	-418876.543668	73274.890368	321-37-28	272-52-04	23.543
8-23	-4635.690	43.218	-23994.267	16.628	-1036984.231206	-77082.253320	51-36-11	269-58-43	39.866
8-15	-4610.929	13.650	-23963.023	46.641	-327095.263950	-215058.339489	125-48-56	254-12-45	18.987
K24	-4622.040	-12.888	-23947.626	17.687	308637.003888	-81750.021480	127-48-39	181-59-43	2.899
8-16	-4623.817	-5.581	-23945.336	-2.325	133638.920216	10750.374525	230-30-08	282-41-29	5.981
8-34	-4627.621	-7.182	-23949.951	-7.950	172008.548082	36789.586950	224-37-59	174-07-51	4.747
8-33	-4630.999	-4.004	-23953.286	-3.981	95908.957144	18436.007019	225-54-03	181-16-04	0.900
8-32	-4631.625	-8.208	-23953.932	-9.301	196613.873856	43078.744125	228-46-51	182-52-48	11.506
8-31	-4639.207	-15.153	-23962.587	-17.309	363105.080811	80300.033963	228-49-08	180-02-17	11.498
8-30	-4646.778	-13.951	-23971.241	-15.936	334422.783191	74051.054208	228-46-38	179-57-30	9.682
8-28	-4653.158	-7.369	-23978.523	-8.410	176697.735987	39133.058780	228-45-24	179-58-46	1.500
合 計				倍面積 面 積	-1923.135649 961.56	1923.135649			

座 標 面 積 計 算 簿

参考資料

※記載内容は換地処分当時のものです。 上尾市

売丁目西
地 番 : 7-8

点 名	[1] X(i)	[2] X(i+1)-X(i-1)	[3] Y(i)	[4] Y(i+1)-Y(i-1)	[2]*[3]	[1]*[4]	方向角	夾 角	距 離
8-23	-4635.690	-18.078	-23994.267	-36.536	433768.358826	169369.569840	321-37-33	270-01-22	8.525
8-24	-4629.007	29.762	-23999.559	23.813	-714274.874958	-110230.543691	51-35-14	269-57-41	37.145
8-14	-4605.928	18.487	-23970.454	35.969	-443141.783098	-165670.624232	123-46-57	252-11-43	8.258
K23	-4610.520	-5.001	-23963.590	7.431	119841.913590	-34260.774120	125-48-16	182-01-19	0.699
8-15	-4610.929	-25.170	-23963.023	-30.677	603149.288910	141449.468933	231-36-11	285-47-55	39.866
合 計				倍面積 面 積	-657.096730 328.54	657.096730			

座 標 面 積 計 算 簿

参考資料

※記載内容は換地処分当時のものです。 上尾市

売丁目西

地 番 : 7-9

点 名	[1] X(i)	[2] X(i+1)-X(i-1)	[3] Y(i)	[4] Y(i+1)-Y(i-1)	[2]*[3]	[1]*[4]	方向角	夾 角	距 離
8-24	-4629.007	-20.132	-23999.559	-31.438	483159.121788	145526.722066	321-37-59	270-02-45	3.759
8-25	-4626.060	8.657	-24001.892	4.878	-207784.379044	-22565.920680	51-37-34	269-59-35	9.198
8-26	-4620.350	11.350	-23994.681	14.337	-272339.629350	-66241.957950	51-38-22	180-00-48	9.088
8-27	-4614.710	16.612	-23987.555	20.953	-398481.263660	-96692.018630	51-34-02	179-55-40	17.651
8-13	-4603.738	8.782	-23973.728	17.101	-210537.279296	-78728.523538	123-46-44	252-12-42	3.939
8-14	-4605.928	-25.269	-23970.454	-25.831	605709.402126	118975.726168	231-35-14	287-48-30	37.145
合 計				倍面積 面 積	-274.027436 137.01	274.027436			

座 標 面 積 計 算 簿

参考資料

※記載内容は換地処分当時のものです。 上尾市

売丁目西

地 番： 7-10

点 名	[1] X(i)	[2] X(i+1)-X(i-1)	[3] Y(i)	[4] Y(i+1)-Y(i-1)	[2]*[3]	[1]*[4]	方向角	夾 角	距 離
8-1	-4615.747	4.158	-24009.478	-0.414	-99831.409524	1910.919258	9-09-00	225-28-40	2.987
8-2	-4612.798	3.965	-24009.003	1.912	-95195.696895	-8819.669776	54-44-19	225-35-19	1.760
8-100	-4611.782	3.773	-24007.566	5.346	-90580.546518	-24654.586572	54-48-17	180-03-58	4.783
8-11	-4609.025	-8.568	-24003.657	12.885	205663.333176	-59387.287125	141-36-01	266-47-44	14.451
8-26	-4620.350	-17.035	-23994.681	1.765	408749.390835	-8154.917750	231-37-34	270-01-33	9.198
8-25	-4626.060	-5.613	-24001.892	-7.291	134722.619796	33728.603460	320-29-10	268-51-36	0.126
8-10	-4625.963	9.104	-24001.972	-6.697	-218513.953088	30980.074211	323-41-50	183-12-40	11.176
8-101	-4616.956	10.216	-24008.589	-7.506	-245271.745224	34654.871736	323-40-20	179-58-30	1.501
合 計				倍面積 面 積	-258.007442 129.00	258.007442			

座 標 面 積 計 算 簿

参考資料

※記載内容は換地処分当時のものです。 上尾市

売丁目西

地 番 : 7-11

点 名	[1] X(i)	[2] X(i+1)-X(i-1)	[3] Y(i)	[4] Y(i+1)-Y(i-1)	[2]*[3]	[1]*[4]	方向角	夾 角	距 離
8-11	-4609.025	16.563	-24003.657	-1.522	-397572.570891	7014.936050	54-54-14	273-18-13	9.110
8-12	-4603.787	-5.685	-23996.203	16.102	136418.414055	-74130.178274	141-37-50	266-43-36	13.932
8-27	-4614.710	-16.563	-23987.555	1.522	397305.873465	-7023.588620	231-38-22	270-00-32	9.088
8-26	-4620.350	5.685	-23994.681	-16.102	-136409.761485	74396.875700	321-36-01	269-57-39	14.451
合 計				倍面積 面 積	-258.044856 129.02	258.044856			

座 標 面 積 計 算 簿

参考資料

※記載内容は換地処分当時のものです。 上尾市

売丁目西

地 番 : 7-12

点 名	[1] X(i)	[2] X(i+1)-X(i-1)	[3] Y(i)	[4] Y(i+1)-Y(i-1)	[2]*[3]	[1]*[4]	方向角	夾 角	距 離
8-12	-4603.787	18.563	-23996.203	2.182	-445441.516289	-10045.463234	54-47-56	273-10-06	13.254
8-3	-4596.147	4.228	-23985.373	16.228	-101410.157044	-74586.273516	122-17-47	247-29-51	6.386
K22	-4599.559	-7.591	-23979.975	11.645	182031.990225	-53561.864555	123-46-52	181-29-05	7.516
8-13	-4603.738	-15.151	-23973.728	-7.580	363225.952928	34896.334040	231-34-02	287-47-10	17.651
8-27	-4614.710	-0.049	-23987.555	-22.475	1175.390195	103715.607250	321-37-50	270-03-48	13.932
合 計				倍面積 面 積	-418.339985 209.16	418.339985			